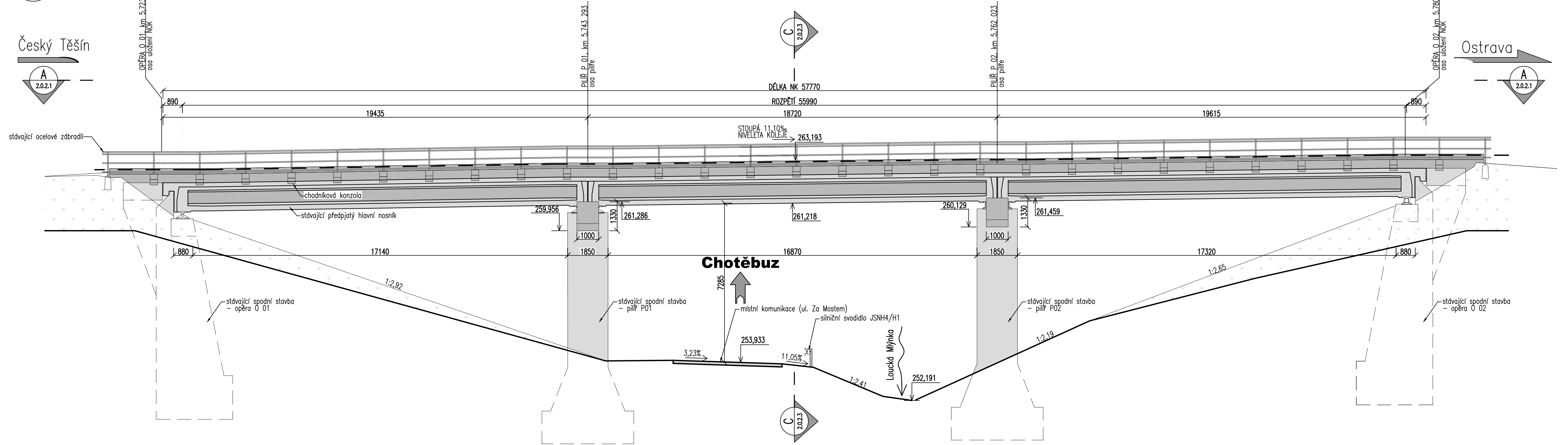


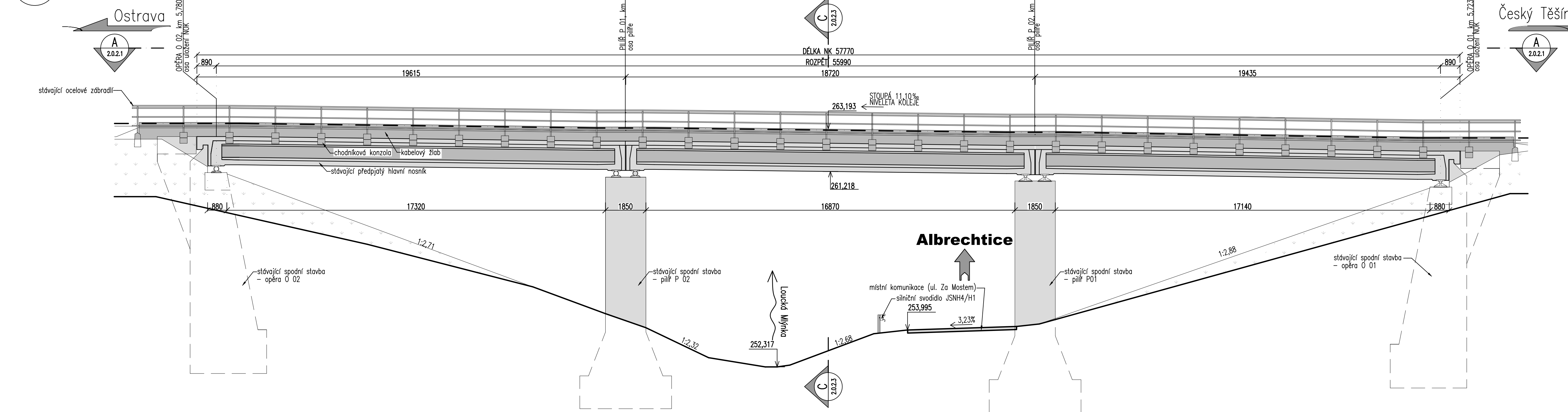
Stávající stav - Pohledy



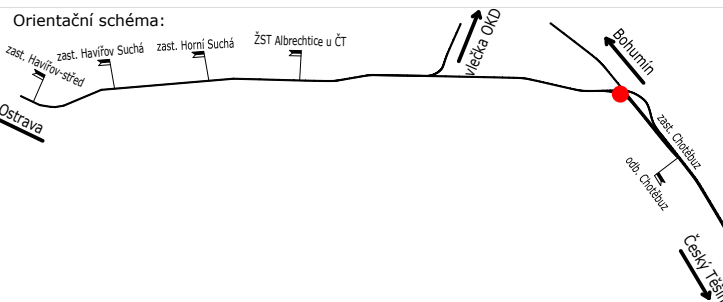


M 1:100

D  
-  
Pohled zprava  
M 1:100



E  
-  
Pohled zleva  
M 1:100



 EVROPSKÁ UNIE Evropské strukturální a investiční fondy Operační program Doprava		Ministerstvo dopravy Státní fond dopravní infrastruktury 	
Jiné ověření:		Paně:	
<div>Orientační schéma: </div>		Razítko oprávněné osoby:	
Revize:		Datum:	
000		30.12.2022	
Popis:		Kontroloval:	
Definitivní odevzdání dokumentace		Ing. Jan Maleňák	
Zástupce investora:		Podpis:	
Stavební správa východ		Datum:	
Nerudova 1, 779 00 Olomouc			
Stavebník/Investor:		SPRÁVA ŽELEZNIC	
Adresa:		Dlážděná 1003/7, 110 00 Praha 1	
Zástupce investora:		Stavební správa východ	
Adresa:		Nerudova 1, 779 00 Olomouc	
Zhotovitel díla:			
Adresa:		Heršpická 758/13, 619 00 Brno	
Kontakt:		T: +420 533 312 000 E: info@exprojekt.cz	
Zhotovitel objektu:			
Adresa:		Heršpická 758/13, 619 00 Brno	
Kontakt:		T: +420 533 312 000 E: info@exprojekt.cz	
Hlavní projektant (HIP):		Ing. Pavel Odehnal   Ing. Dominik Mojžíšek   Specialista:   Ing. David Rose	
Název stavby/akce:		Optimalizace traťového úseku Český Těšín (mimo) - Albrechtice u Českého Těšína (včetně)	
Označení investora:		S621700032	
Název části:		Mosty, propustky a zdi	
Označení části:		D.2.1.4	
Název objektu/díle části:		Český Těšín - Albrechtice u Č.T., most v km 5,754	
Označení objektu/komplexu:		SO 11-20-03	
Název přílohy:		Stávající stav	
Číslo přílohy (typ/pořadí):		2. 024	
Název díle části přílohy:		Pohledy	
Odpovědný projektant:		Ing. David Rose	
Zpracovatel přílohy:		Ing. Tereza Ganglbauer	
Měřítko:		1:100	
Formáty:		10 x A4	
Kraj:		Moravskoslezský	
Katastrální území:		Louky nad Olší [687308]	
TUDU:		2521 02	
Smluvní datum zpracování:		30.12.2022	
S621700032_EXRK_02104_50112003_KS_2_024_000			